






ESTRUCTURA CATASTRAL

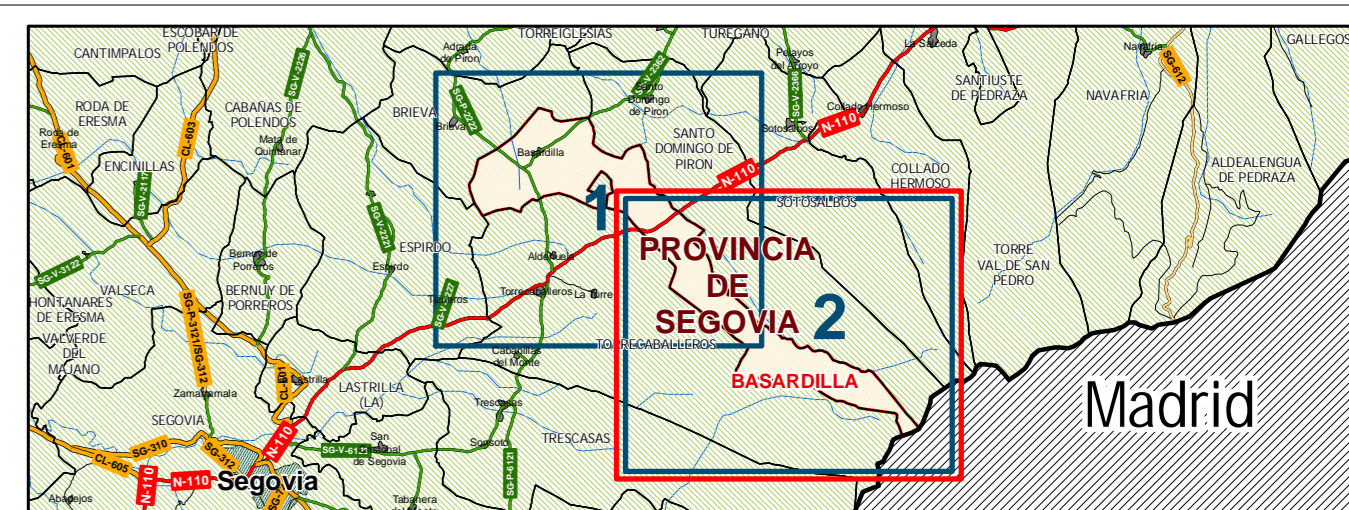
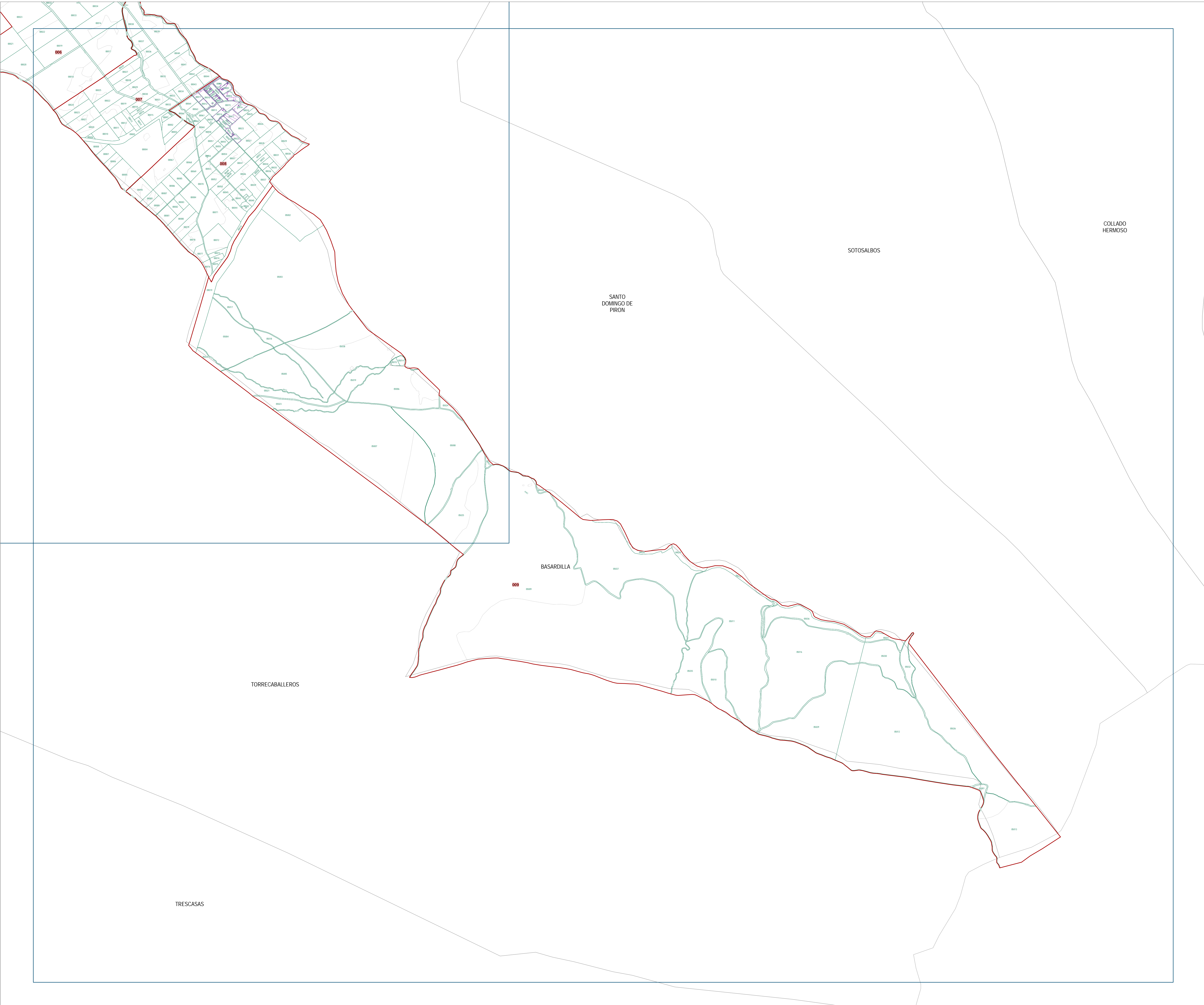
CARTOGRAFÍA CATASTRAL RÚSTICA

	POLIGONO		DISEMINADOS
	PARCELA		Hojas 1:10.000
	SUBPARCELA		

CARTOGRAFÍA CATASTRAL URBANA

	MANZANA
	PARCELA

FUENTE: DIRECCIÓN TERRITORIAL DE CATASTRO



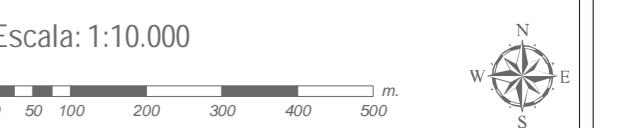
NORMAS URBANÍSTICAS MUNICIPALES



NORMAS URBANÍSTICAS MUNICIPALES  
BASARDILLA

PLANO DE ESTRUCTURA CATASTRAL . RÚSTICA

INFORMACIÓN URBANÍSTICA  
DICIEMBRE 2008



DI-PI  
DOCUMENTACIÓN INFORMATIVA  
PLANOS DE INFORMACIÓN  
PI-5R.2  
Junta de Castilla y León  
Consejo de Gobierno